




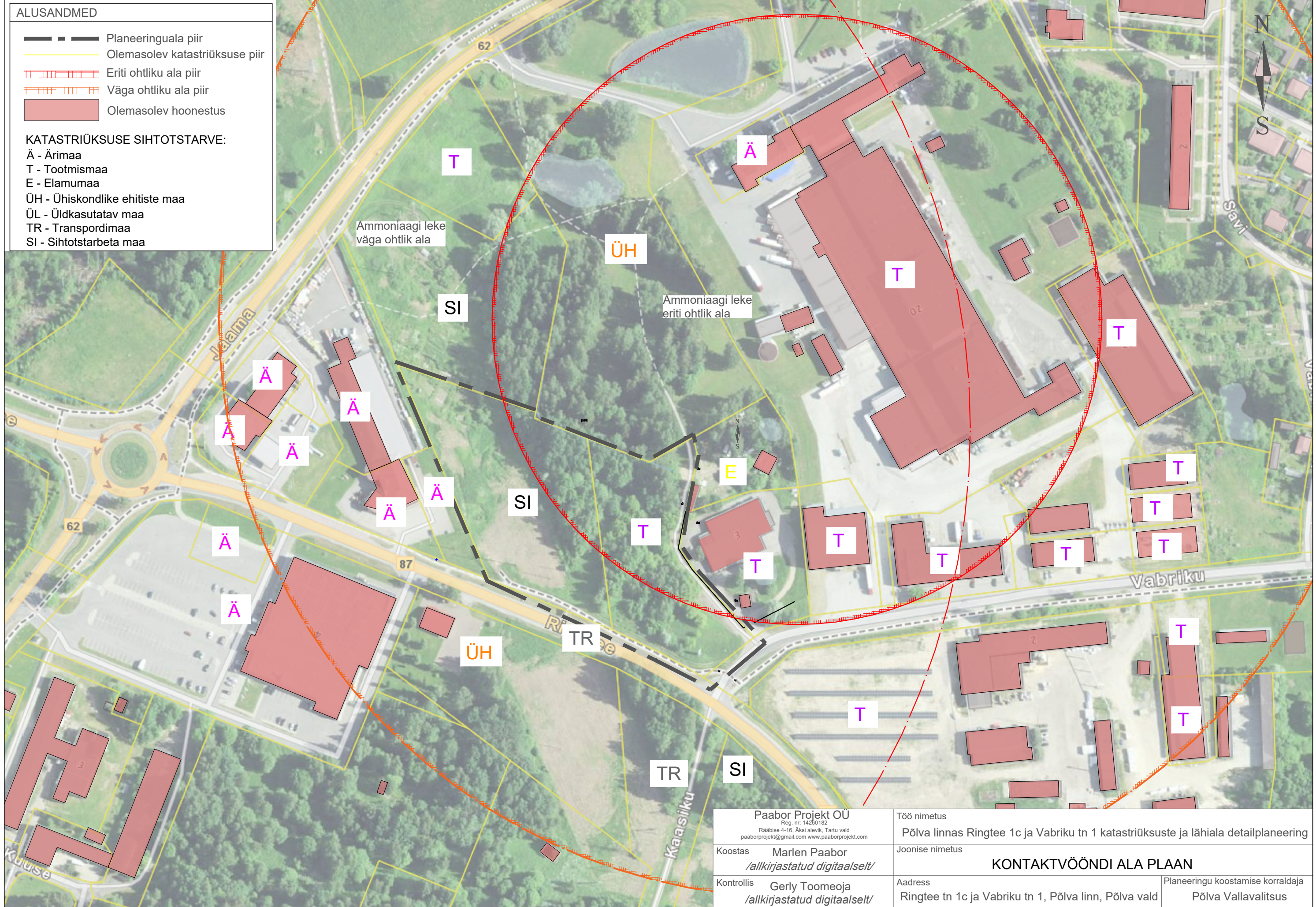


ALUSANDMED

-  Planeeringuala piir
-  Olemasolev katastriüksuse piir
-  Eriti ohtliku ala piir
-  Väga ohtliku ala piir
-  Olemasolev hoonestus

KATASTRÜKSUSE SIHTOTSTARVE:

- Ä - Ärimaa
- T - Tootmismaa
- E - Elamumaa
- ÜH - Ühiskondlike ehitiste maa
- ÜL - Üldkasutatav maa
- TR - Transpordimaa
- SI - Sihtotstarbeta maa



Paabor Projekt OÜ <small>Reg. nr: 14260182 Räbise 4-16, Äksi alevik, Tartu vald paaborprojekt@gmail.com www.paaborprojekt.com</small>		Töö nimetus Põlva linnas Ringtee 1c ja Vabriku tn 1 katastriüksuste ja lähiala detailplaneering		
Koostas Marlen Paabor <i>/allkirjastatud digitaalselt/</i>		Joonise nimetus KONTAKTVÖÖNDI ALA PLAAN		
Kontrollis Gerly Toomeoja <i>/allkirjastatud digitaalselt/</i>		Address Ringtee tn 1c ja Vabriku tn 1, Põlva linn, Põlva vald		Planeeringu koostamise korraldaja Põlva Vallavalitsus
Koostamise kuupäev 16. aprill 2025		Joonis 2	Jooniseid 5	Mõõtkava 1:2000
		Töö nr DP-6-2022	Huvitatud isik Rekontra OÜ	

NB! Planeeringualale ulatuvad ka ohtliku ettevõtte (C-kat) ohuala - Alexela AS Põlva automaattankla ja ohtliku ettevõtte (C-kat) ohuala - AS Tere Põlva tootmisosakond.